

# ÚZEMNÍ PLÁN ZBIZUBY

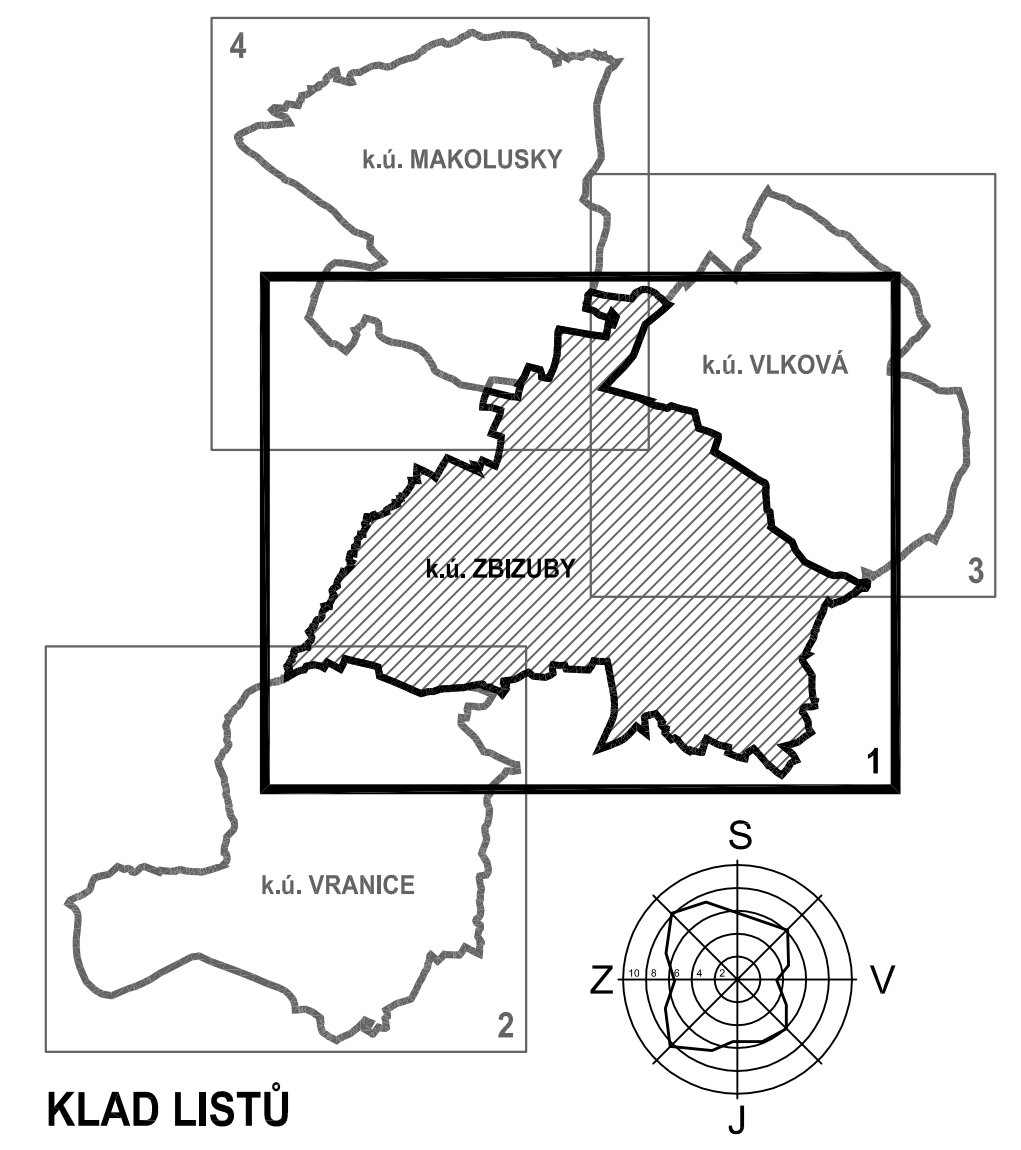
## VÝKRES ZÁBORŮ ZEMĚĚLSKÉHO PŮDNIHO FONDU

### - Klad listu 1

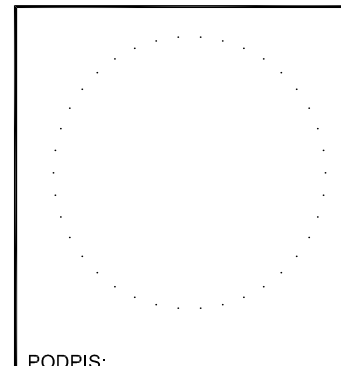
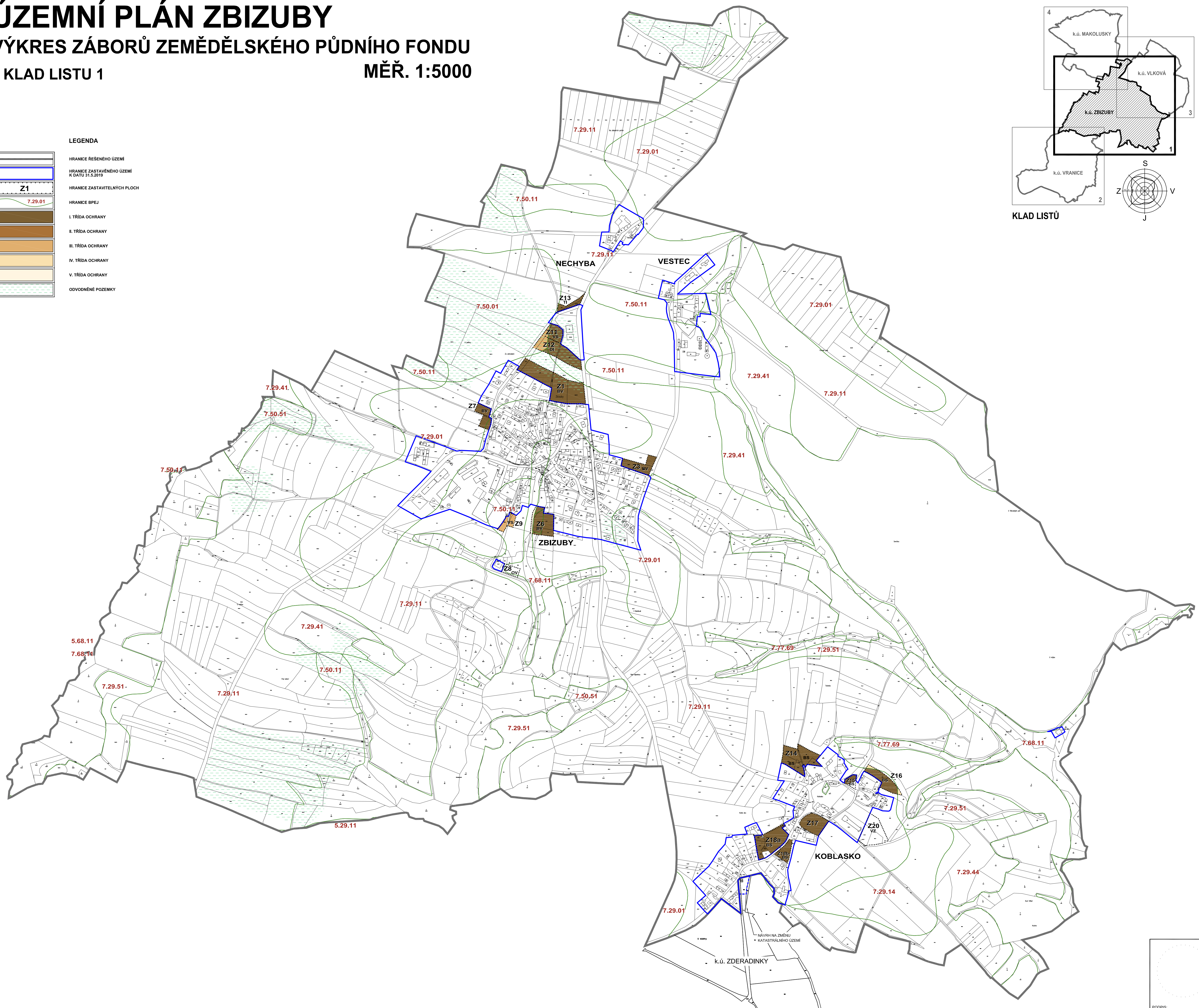
MĚŘ. 1:5000

#### LEGENDA

	HRANICE REŠENÉHO ÚZEMÍ
	HRANICE ZASTAVĚNÉHO ÚZEMÍ K DATU 31.5.2019
	HRANICE ZASTAVITELNÝCH PLOCH
	HRANICE BPEJ
	I. TRÍDA OCHRANY
	II. TRÍDA OCHRANY
	III. TRÍDA OCHRANY
	IV. TRÍDA OCHRANY
	V. TRÍDA OCHRANY
	ODVODNĚNÉ POZEMKY



KLAD LISTŮ



PODPIS: .....

<b>ÚZEMNÍ PLÁN</b>	DATUM:	MĚŘÍTKO:	C.PARE:
	04/2021	1:5 000	
<b>ZBIZUBY</b>	ZHOTOVITEL:	Ing.arch. JARMILA CETKOVSKÁ	
		FÚČKOVÁ 425 284 01 SLUŽBA HORA IČO: 44697937	
VÝKRES ZÁBORŮ ZEMĚĚLSKÉHO PŮDNIHO FONDU - Klad listů 1 (k.ú. ZBIZUBY)		OBJEDNATEL:	Č. VÝKRESU:
		OBEC ZBIZUBY	II. G. 1