II/111 NECHYBA I - Č. ŠTERNBERK

105 - II/111 Č. ŠTERNBERK - NECHYBA I

ÚSEK 5 KM 32,69 - 35,15

SITUACE 1: 1 000

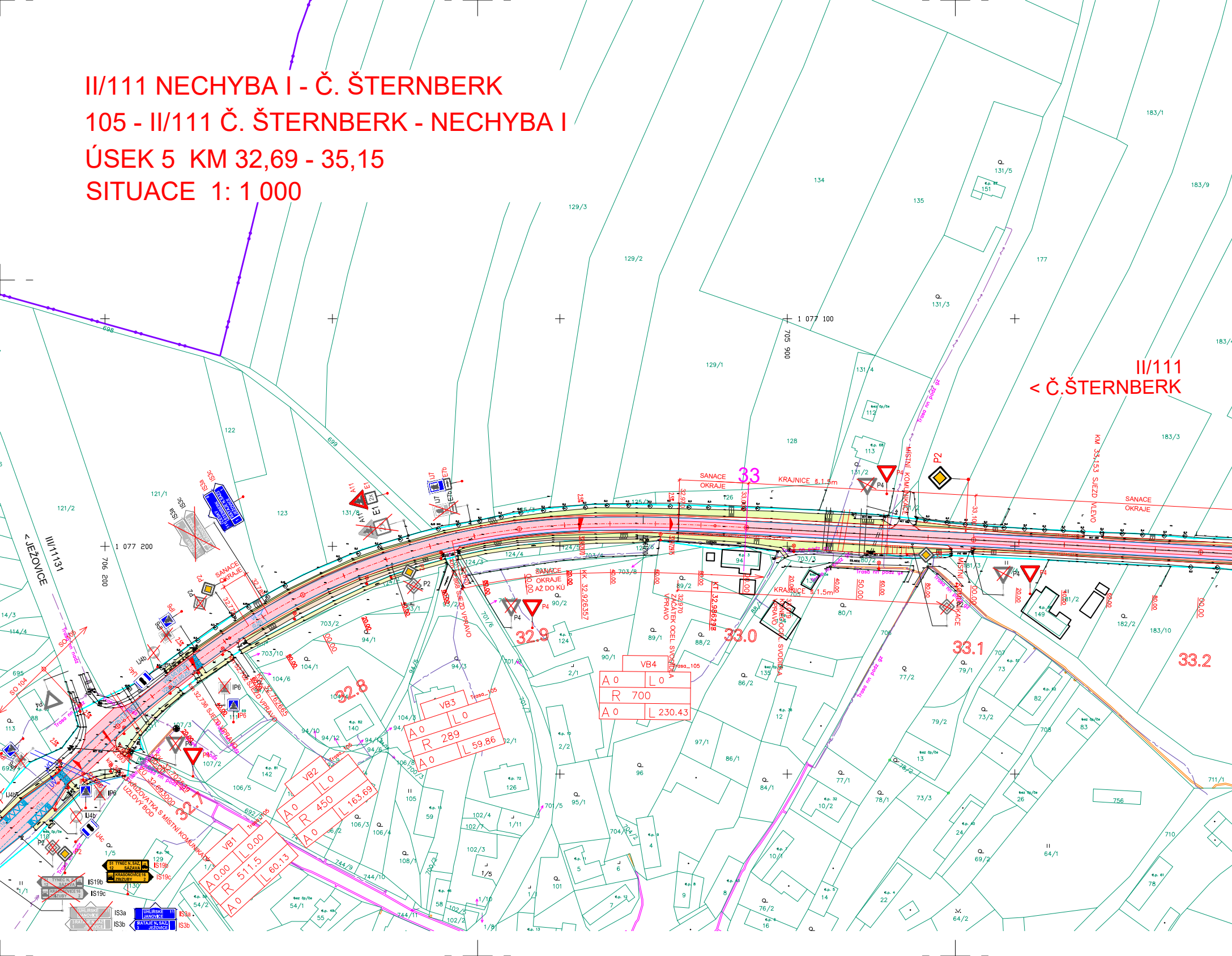

II/111
< Č.ŠTERNBERK
III/11131
< JEŽOVICE
32.7
32.8
32.9
33
33.0
33.1
33.2
1 077 100
1 077 200
705 900
706 200
SANACE OKRAJE
SANACE OKRAJE AŽ DO KÚ
KRAJNICE š.1,5m
KM 33,153 SJEZD VLEVO
KK 32,926357
KT 32,986238
MÍSTNÍ KOMUNIKACE
KŘIŽOVATKA S MÍSTNÍ KOMUNIKACÍ UZLOVÝ BOD
ZAČÁTEK OCEL. SVODIDLA VPRAVO
KONEC OCEL. SVODIDLA VPRAVO
SJEZD VPRAVO
VB1
A 0.00
R 511.5
A 0
L 0.00
L 60.13
VB2
A 0
R 450
A 0
L 0
L 163.69
VB3
A 0
R 289
A 0
L 0
L 59.86
VB4
A 0
R 700
A 0
L 0
L 230.43
P2
P4
A11
E1
IJ4b
IJ4c
IJ7
IP6
IS3a
IS3b
IS19b
IS19c
TYNEC N. SÁZ. 12 SÁZAVA
KRASONOVICE 16 ZBIZUBY 2
UHLÍŘSKÉ JANOVICE 11
RATAJE N. SÁZ. 3 JEŽOVICE
Trasa_105
Trasa nn podz gz
698
699

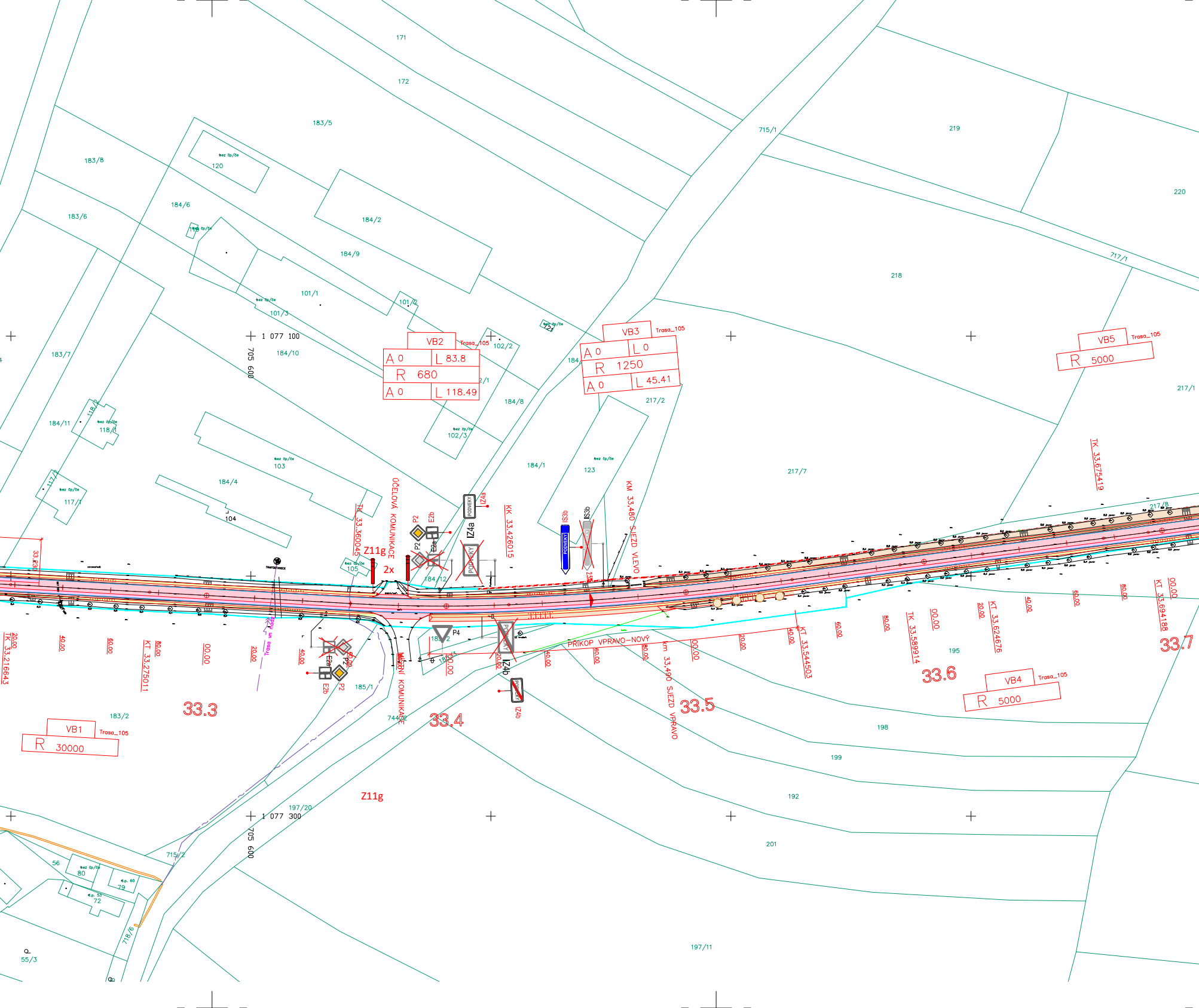
171
172
183/5
183/8
120
184/6
184/2
183/6
184/9
101/1
101/2
101/3
183/7
184/10
1 077 100
705 600
VB2
Trasa_105
A 0
L 83.8
R 680
A 0
L 118.49
102/2
102/1
184/8
102/3
118/2
118/1
184/11
103
184/4
117/2
117/1
104
VB3
Trasa_105
A 0
L 0
R 1250
A 0
L 45.41
217/2
123
184/1
217/7
715/1
219
220
218
717/1
VB5
Trasa_105
R 5000
217/1
TK 33.675419
217/8
ÚČELOVÁ KOMUNIKACE
TK 33.360045
Z11g
2x
P2
E2b
IZ4a
PODVEKY
KK 33.426015
IS3b
KM 33.480 SJEZD VLEVO
184/12
105
P4
PŘÍKOP VPRAVO–NOVÝ
km 33.490 SJEZD VPRAVO
IZ4b
185/1
744/2
TK 33.216643
KT 33.275011
KT 33.544503
TK 33.589914
KT 33.624676
KT 33.694188
20.00
40.00
60.00
80.00
00.00
33.3
33.4
33.5
33.6
33.7
183/2
VB1
Trasa_105
R 30000
VB4
Trasa_105
R 5000
195
198
199
192
201
Z11g
197/20
1 077 300
705 600
715/2
56
80
79
72
718/6
55/3
197/11

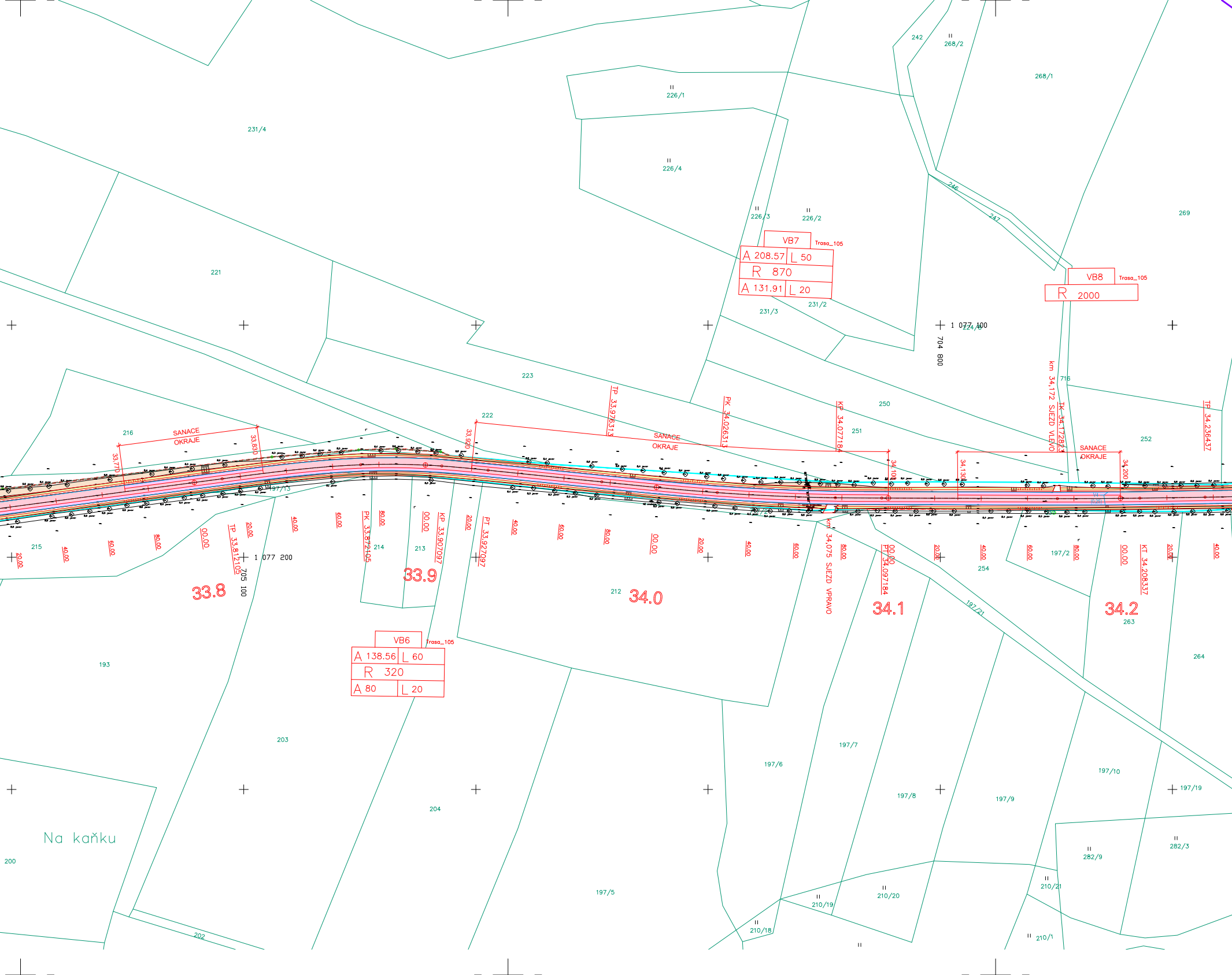
VB7
Trasa_105
A 208.57
L 50
R 870
A 131.91
L 20
VB8
Trasa_105
R 2000
VB6
Trasa_105
A 138.56
L 60
R 320
A 80
L 20
SANACE OKRAJE
SANACE OKRAJE
SANACE OKRAJE
33.770
33.830
33.920
34.100
34.130
34.200
TP 33.976313
PK 34.026313
KP 34.077184
TK 34.172823
TP 34.236437
km 34.172 SJEZD VLEVO
km 34.075 SJEZD VPRAVO
TP 33.812105
PK 33.872105
KP 33.907097
PT 33.927097
PT 34.097184
KT 34.208337
20.00
40.00
60.00
80.00
00.00
33.8
33.9
34.0
34.1
34.2
1 077 100
704 800
1 077 200
705 100
Na kaňku
242
268/2
268/1
226/1
226/4
226/3
226/2
231/4
231/3
231/2
224/18
246
247
269
221
223
222
216
215
250
251
252
716
193
197/13
214
213
212
203
204
200
202
197/5
197/6
197/7
197/8
197/9
197/10
197/19
197/21
197/2
254
263
264
282/9
282/3
210/21
210/20
210/19
210/18
210/1

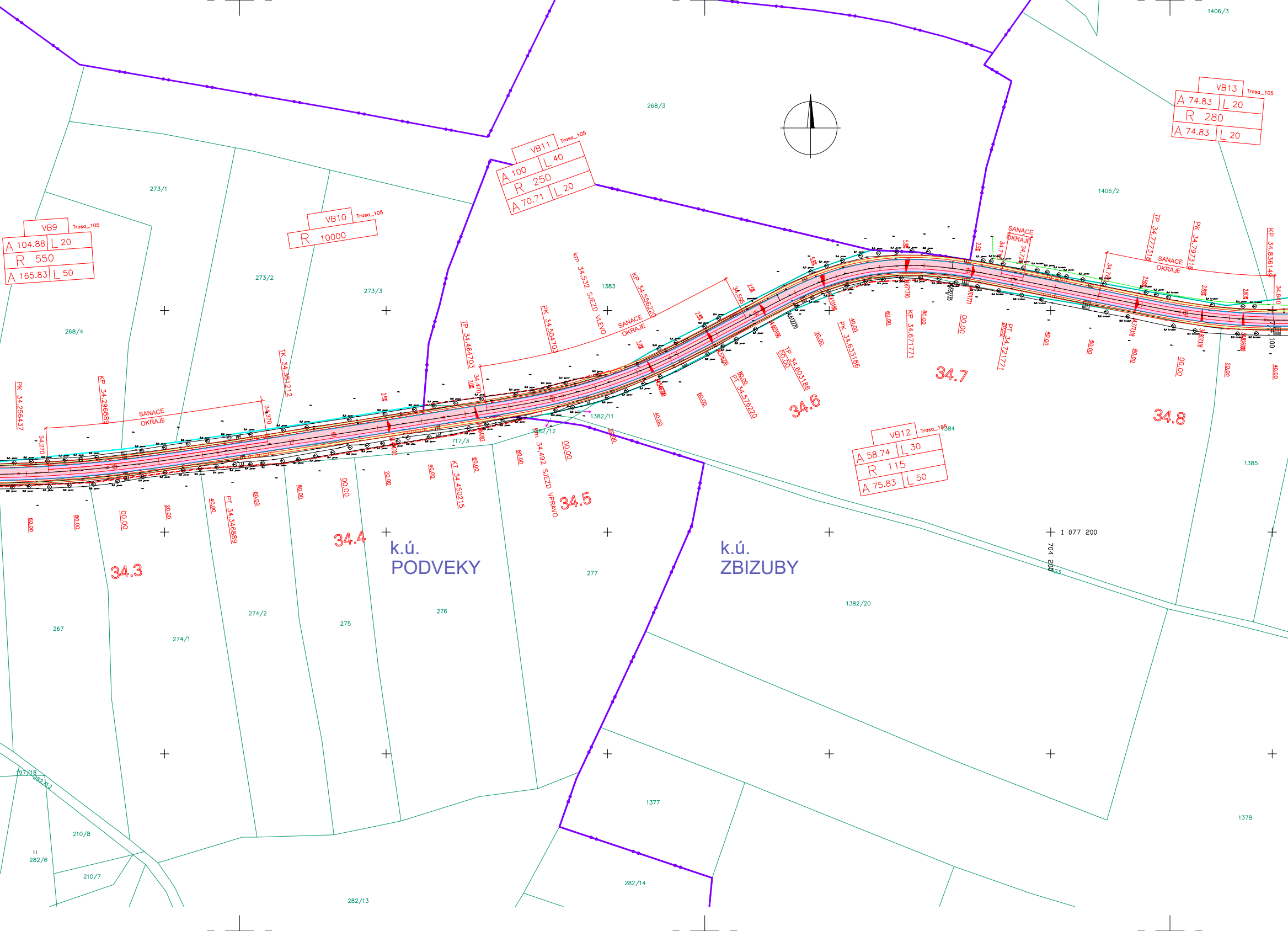

VB9 Trasa_105
A 104.88 L 20
R 550
A 165.83 L 50
VB10 Trasa_105
R 10000
VB11 Trasa_105
A 100 L 40
R 250
A 70.71 L 20
VB13 Trasa_105
A 74.83 L 20
R 280
A 74.83 L 20
VB12 Trasa_105
A 58.74 L 30
R 115
A 75.83 L 50
SANACE OKRAJE
SANACE OKRAJE
SANACE OKRAJE
SANACE OKRAJE
km 34.532 SJEZD VLEVO
km 34.492 SJEZD VPRAVO
PK 34.256437
KP 34.296889
TK 34.381212
PT 34.346889
KT 34.450215
TP 34.464703
PK 34.504703
KP 34.556220
PT 34.576220
TP 34.603186
PK 34.633186
KP 34.671771
PT 34.721771
TP 34.777318
PK 34.797318
KP 34.836149
34.3
34.4
34.5
34.6
34.7
34.8
00.00
20.00
40.00
60.00
80.00
k.ú. PODVEKY
k.ú. ZBIZUBY
1 077 200
704 200
268/3
1406/3
1406/2
273/1
273/2
273/3
268/4
1383
1382/11
1382/12
717/3
1384
1385
267
274/1
274/2
275
276
277
1382/20
1377
1378
197/18
282/12
210/8
282/6
210/7
282/13
282/14

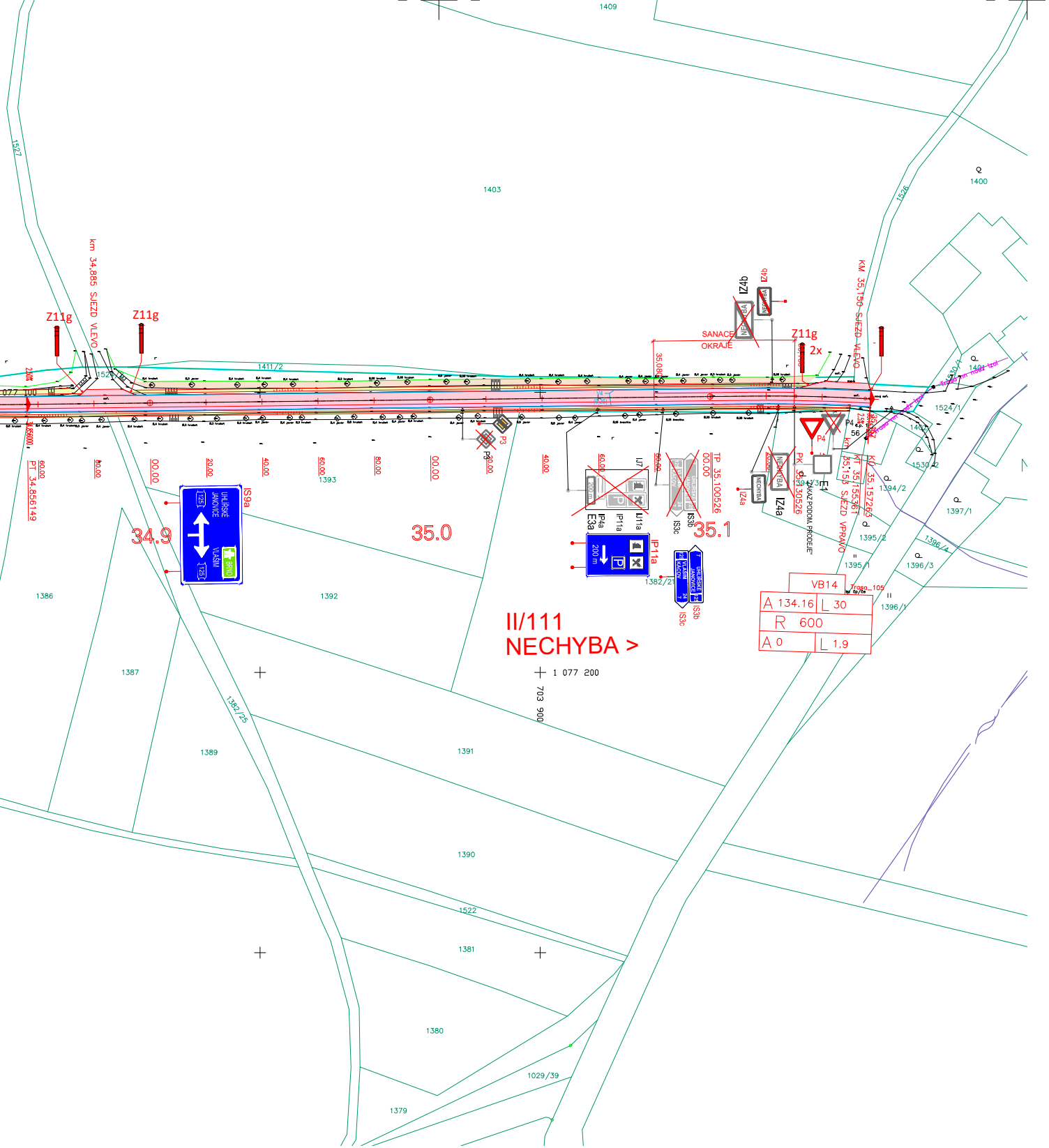
1409
1527
1403
1400
1526
km 34,885 SJEZD VLEVO
Z11g
Z11g
Z11g
2x
IZ4b
IZ4b
NECHYBA
SANACE
OKRAJE
35.080
1411/2
1525
1 077 100
KM 35,150 SJEZD VLEVO
1401
1524/1
1402
1530/1
1530/2
P4
P4
č.p. 56
PT 34.856149
60.00
80.00
00.00
20.00
40.00
60.00
80.00
00.00
20.00
40.00
60.00
80.00
00.00
1393
P3
P3
IS9a
UHLÍŘSKÉ JANOVICE
VLAŠIM
125
34.9
35.0
35.1
IJ7
IP11a
IJ11a
IP4a
E3a
200 m
IP11a
IS3b
IS3c
IS3b
IS3c
1382/21
TP 35.100526
PK 35.130526
IZ4a
IZ4a
E1
„ZÁKAZ PODOM. PRODEJE"
1394/3
KT 35,155361
35,153 SJEZD VPRAVO
KÚ 35.157263
1394/2
1397/1
1395/2
1396/4
1395/1
1396/3
1396/1
VB14
Trasa_105
A 134.16
L 30
R 600
A 0
L 1.9
II/111
NECHYBA >
1386
1392
1387
1 077 200
703 900
1382/25
1389
1391
1390
1522
1381
1380
1029/39
1379

LEGENDA:

PLOCHY:

🟥	ASFALTOVÝ POVRCH
🟩	NÁSYP
🟧	ZÁŘEZ
🟩	ÚPRAVA TERÉNU

KATASTR:

───	HRANICE PARCEL
───	VNITŘNÍ HRANICE PARCEL
125/17	ČÍSLA PARCEL
─●─●─	HRANICE KATASTR. ÚZEMÍ

STÁVAJÍCÍ INŽENÝRSKÉ SÍTĚ:

─»»─	VENKOVNÍ SILOVÉ VEDENÍ VVN
─»»─	VENKOVNÍ SILOVÉ VEDENÍ VN
─»─	VENKOVNÍ SILOVÉ VEDENÍ NN
─→─	VODOVODNÍ POTRUBÍ
─~─	SDĚLOVACÍ VEDENÍ SPOJOVÉ

ZÁBOR POZEMKŮ:

───	TRVALÝ ZÁBOR
─ ─ ─	DOČASNÝ ZÁBOR DO 1r.
─·─·─	DOČASNÝ ZÁBOR
─·─·─	NÁVRH NA VÝKUP POZEMKŮ

POZNÁMKA: EXISTENCE SÍTÍ OBCE PODVEKY JE Z NEDIGIT. PODKLADŮ

SO 105

a			
b			
c			
Č.	TEXT ZMĚNY – ODŮVODNĚNÍ	DATUM	PODPIS

Název stavby: **II/111 Nechyba I - Český Šternberk**	Číslo objektu
Objednatel stavby: **Krajská správa a údržba silnic Středočeského kraje** Zborovská 11, 150 21 Praha 5	Razítko, datum, podpis:
Technický dozor: **TES Consulting s.r.o.** Nákladní 883/35 460 07 Liberec	Razítko, datum, podpis:
Autorský dozor: **HBH Projekt spol. s r.o.** Kabátníkova 216/5 602 00 Brno	Razítko, datum, podpis:
Zhotovitel stavby: **B E S s.r.o.** Sukova 625 256 01 Benešov	Razítko, datum, podpis:

RDS

SOUŘADNICOVÝ SYSTÉM S-JTSK, VÝŠKOVÝ SYSTÉM B.p.v

Číslo zakázky: 2024/0894	Vedoucí projektant: ING. PETR KRAJČA	Projektová kancelář pro dopravní a inženýrské stavby Kabátníkova 5, 602 00 BRNO
Schválil: ING. PETR KRAJČA	Zodpovědný projektant: ING. PETR KRAJČA	
Tech. kontrola: ING. ŠTĚPÁN SVOBODA	Vypracoval: ING. JITKA SOUČKOVÁ	

Objednatel: B E S s.r.o.	Obec: Č. ŠTERNBERK, SOBĚŠÍN, PODVEKY, JEŽOVICE, ZBIZUBY	Kraj:	Středočeský
Akce: **II/111 NECHYBA I – ČESKÝ ŠTERNBERK**		Datum	Stupeň
Objekt: **SO 105 – II/111 Č. ŠTERNBERK – NECHYBA I, ÚSEK 5**		04/2025	RDS
Část:		Souprava	Č. přílohy
Příloha: SITUACE			2